

**LEGENDA**

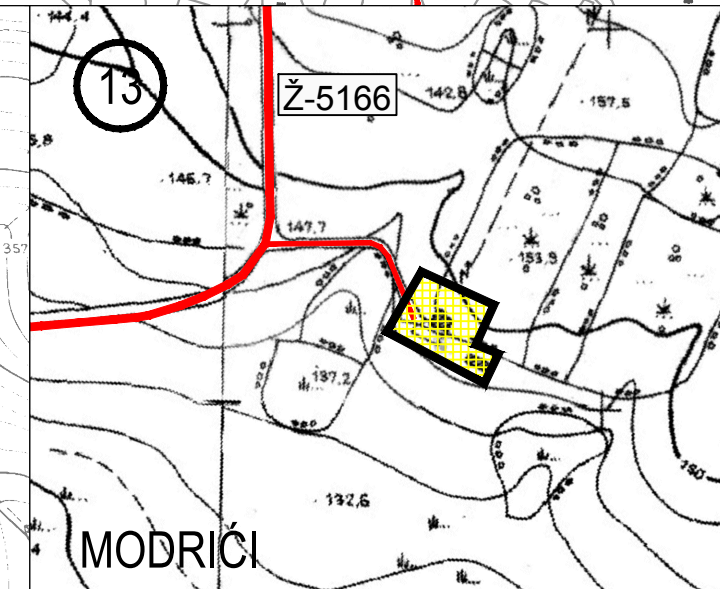
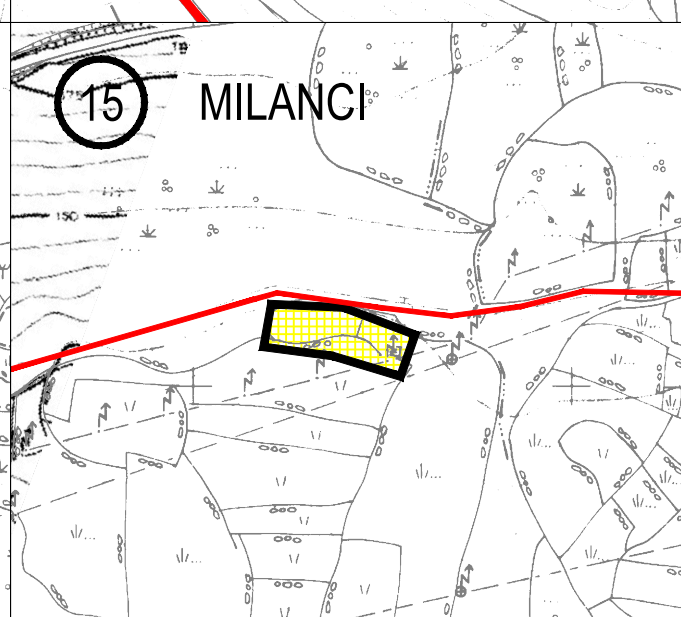
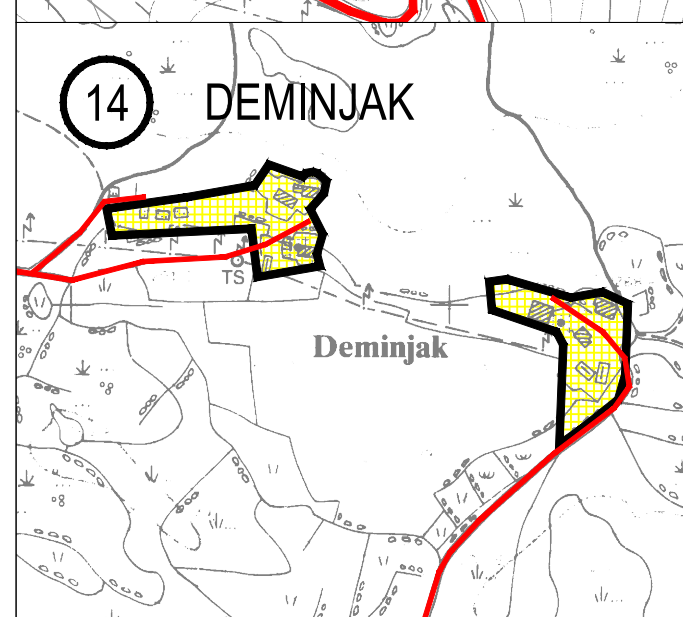
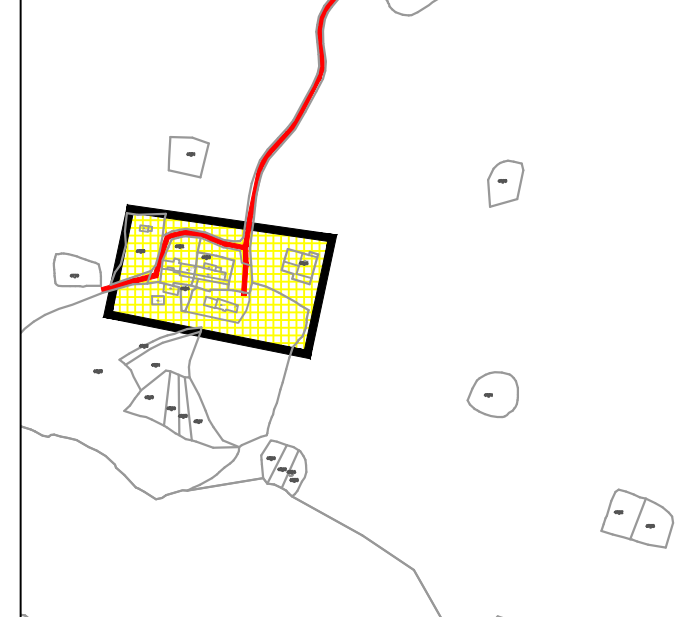
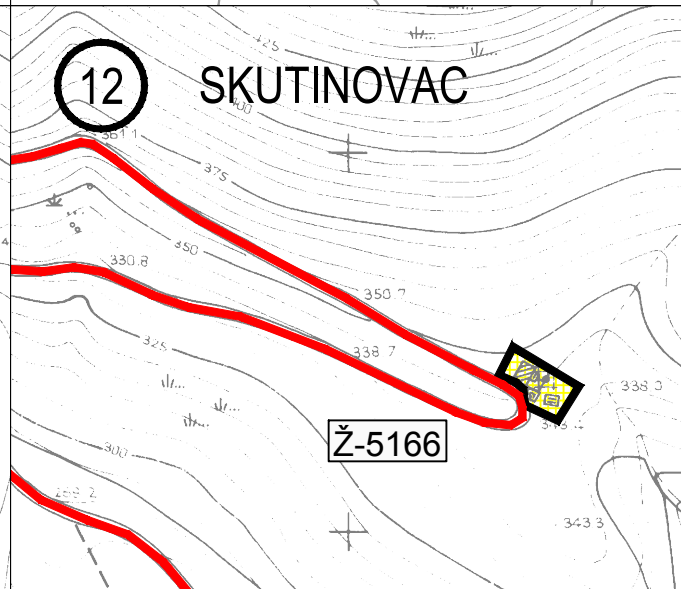
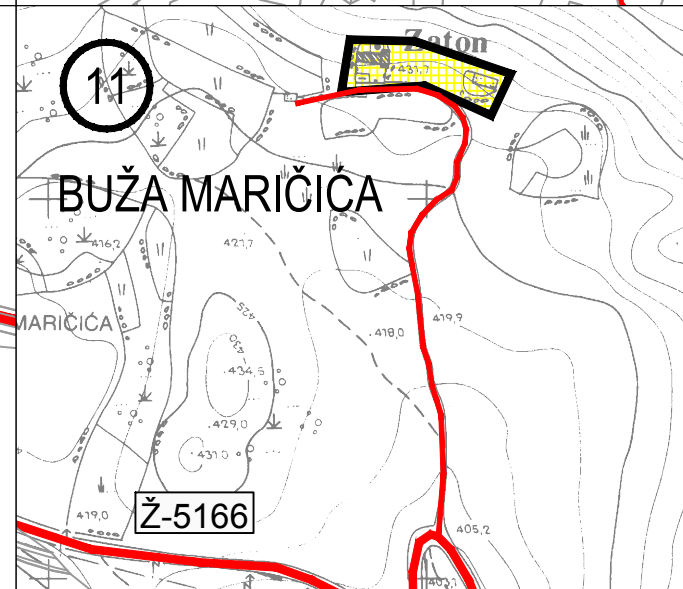
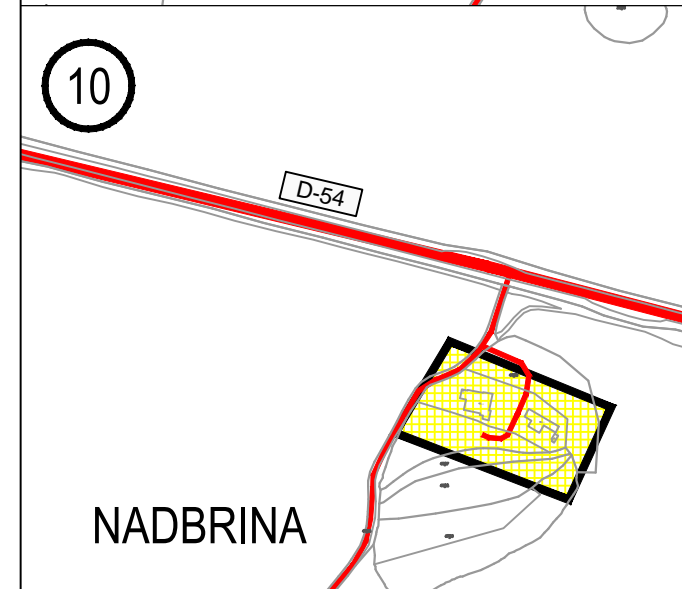
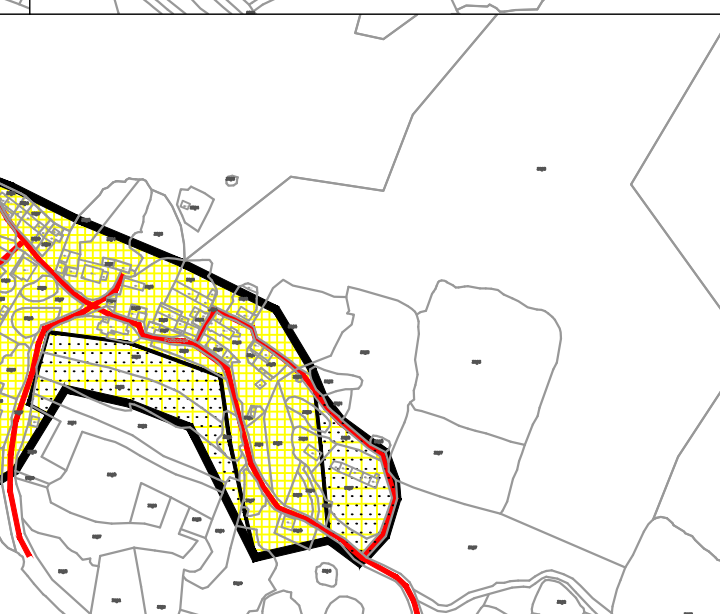
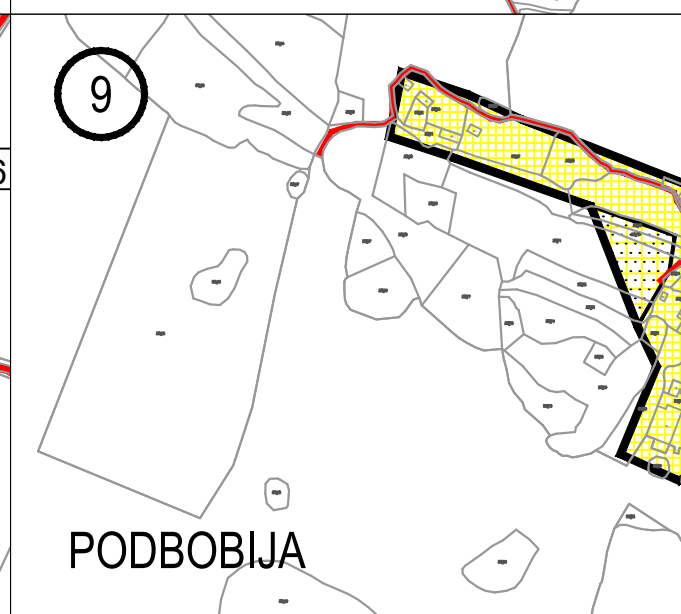
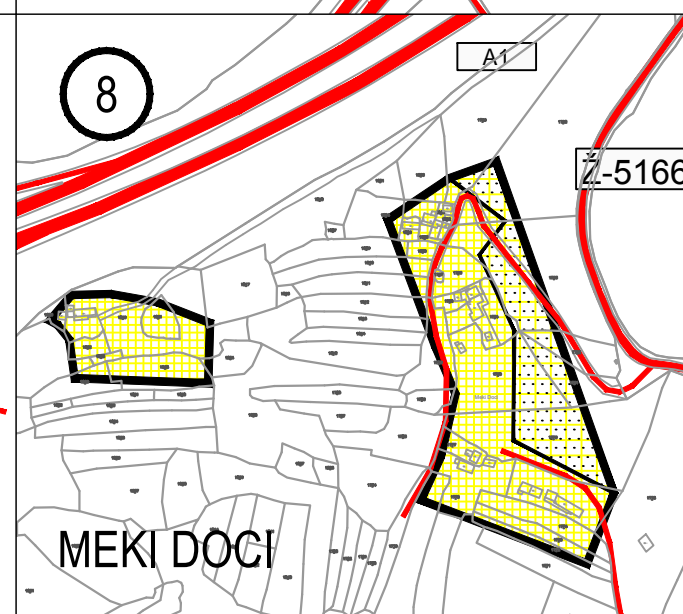
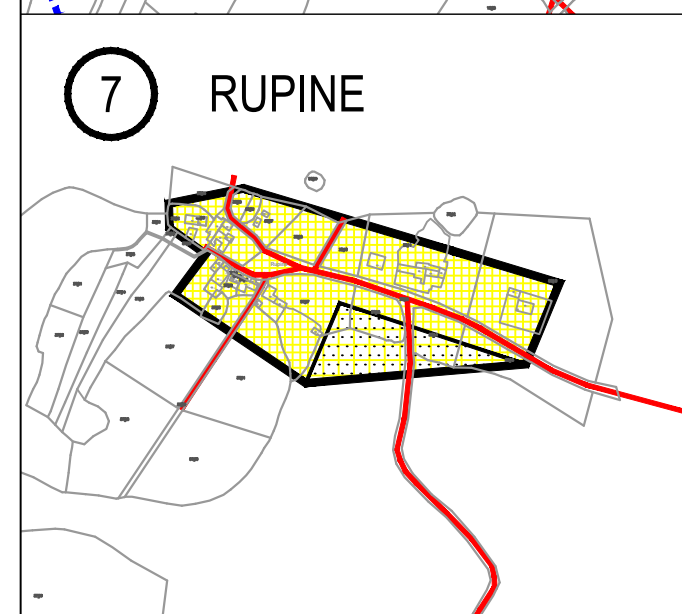
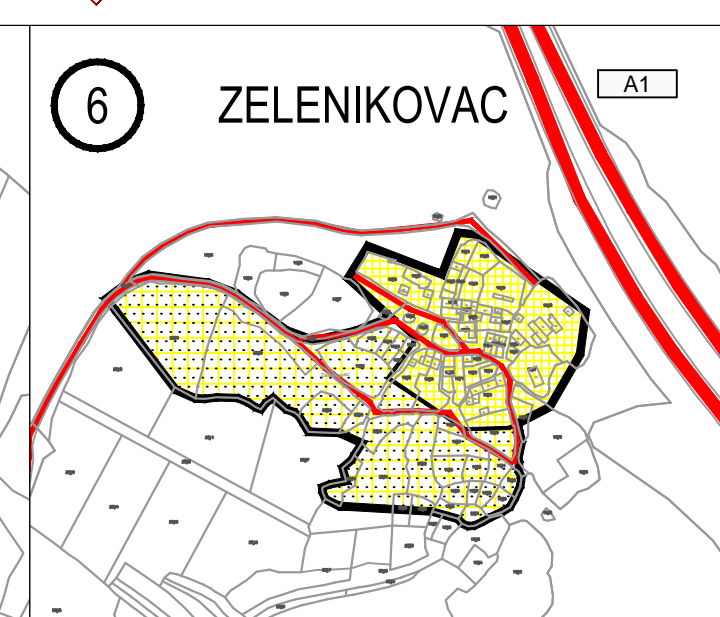
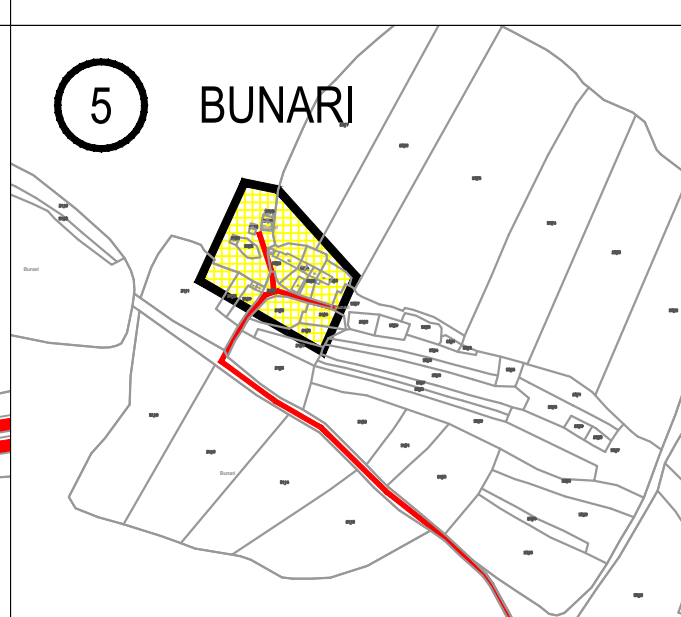
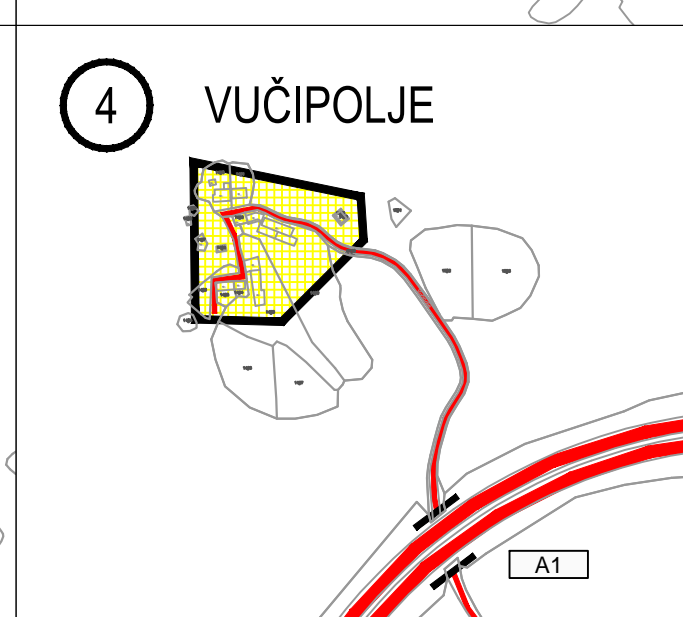
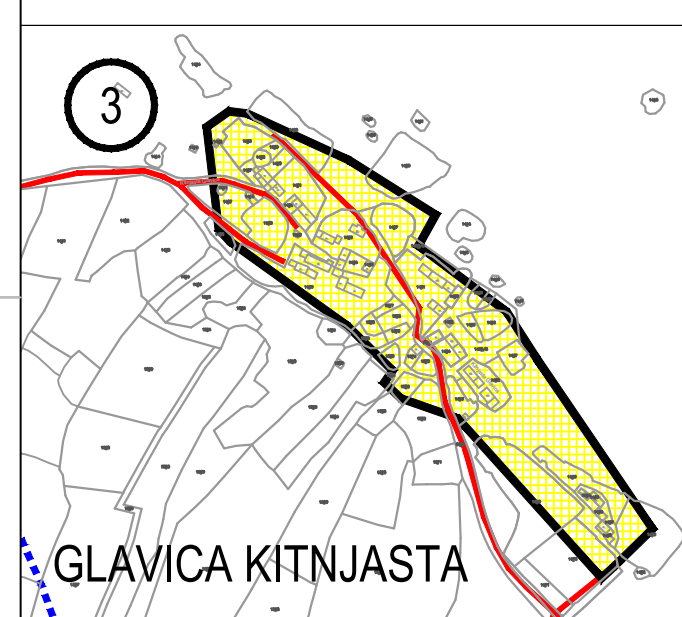
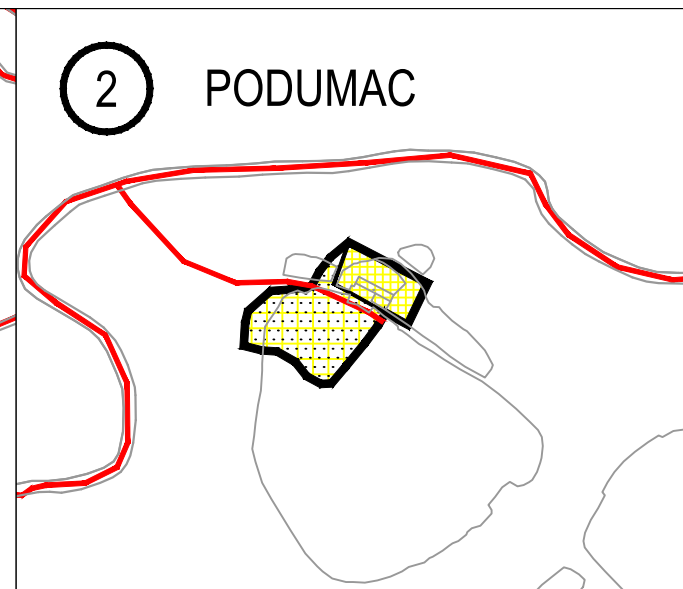
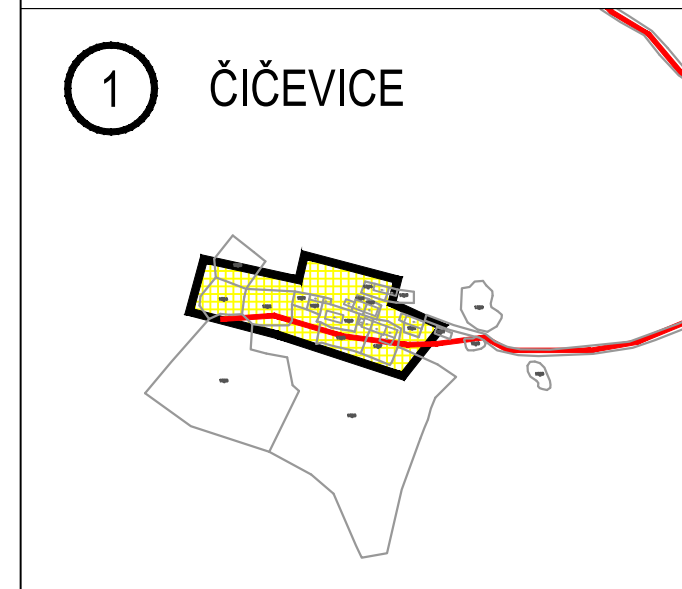
**GRANICE**  
 TERITORIJALNE I STATISTIČKE GRANICE  
 — OPĆINSKA GRANICA

**OSTALE GRANICE**  
 — GRADEVINSKO PODRUČJE NASELJA

**RAZVOJ I UREĐENJE PROSTORA/POVRŠINA NASELJA**  
 izgrađeno / neizgrađeno  
 ■ IZGRAĐENI DIO GRADEVINSKOG PODRUČJA NASELJA  
 ■ NEIZGRAĐENI UREĐENI DIO GRADEVINSKOG PODRUČJA NASELJA

① OZNAKA LOKACIJE ZASEOKA

**PROMET**  
**CESTOVNI PROMET**  
 A — DRŽAVNA AUTOCESTA  
 D — DRŽAVNA CESTA  
 Z — ŽUPANIJSKA CESTA  
 — NERAZVRSTANA CESTA  
 = — PODVOŽNJAK



ARHEO d.o.o.  
 projektnje i prostorno planiranje

**OPĆINA JASENICE**  
**III. IZMJENE I DOPUNE PROSTORNOG PLANA UREĐENJA OPĆINE JASENICE**  
**4. GRADEVINSKO PODRUČJE NASELJA JASENICE I MASLENICA**

|  |   |
|--|---|
| Županija:  | ZADARSKA  |
| Općina:  | JASENICE  |
| Naziv prostornog plana:  | III. IZMJENE I DOPUNE PROSTORNOG PLANA UREĐENJA OPĆINE JASENICE |
| Naziv kartografskog prikaza:   | GRADEVINSKO PODRUČJE NASELJA - ZASEOCI                          |
| Broj kartografskog prikaza:  | 4.e.  |
| Mjerilo kartografskog prikaza:   | 1 : 5000  |
| Odluka o izradi plana:   | Odluka o donošenju plana  |
| Službeno glasilo Općine Jasenice 04/16   | Glasnik Općine Jasenice 02/18                                   |
| Objava javne rasprave:   | Javni uvid održan:  |
| Zadarski list od 12.06.2017.   | - od: 20.06.2017.   |
|  | - do: 30.06.2017.   |
| Pečat tijela odgovornog za provođenje javne rasprave:  | Odgovorna osoba za provođenje javne rasprave:                   |
| M.P.   | Matrin Baričević  |
| Suglasnost na Plan temeljem odredbe članka 108. Zakona o prostornom uređenju (Narodne novine 153/13)                               | Klasa: 350-02/17-11-52  |
| Urednj: 531-05-1-18-9  | Datum: 23. veljača 2018.  |
| Suglasnost na amandman na Plan temeljem odredbe članka 108. stavak 4. Zakona o prostornom uređenju (Narodne novine 153/13 i 65/17) | Klasa: 350-02/17-11-52  |
| Urednj: 531-05-01-18-05  | Datum: 10. ožujka 2018.   |
| Pravna osoba koja je izradila plan:  | ARHEO d.o.o., Zagreb<br>Tomsislavova 11                         |
| Pečat pravne osobe koja je izradila plan:  | M.P.  |
| Odgovorni voditelj izrade plana:   | Direktor: Aron Varga, dipl.ing.arh.,ovlašt.arh.                 |
| Službeni tim u izradi plana:   | Aron Varga, dipl.ing.arh.,ovlašt.arh.                           |
| Aron Varga, dipl.ing.arh.,ovlašt.arh.  | Patric Flaković, dipl.ing.prometa                               |
| Mario Pezelj, dipl.ing.arh.,ovlašt.arh.,urbanist   | Vera Varga, dipl.biolog   |
| Branimir Folić, dipl.ing.arh.,ovl.arh.   | Vesna Pezelj, dipl.sociolog                                     |
| Robert Jakovina, dipl.ing.arh.,ovl.arh.  | Damir Batistelo, dipl.ing.arh.                                  |
| Antonio Baković, dipl.ing.grad.,ovl.grad.  | Mile Naglič, ing.et.  |
| Pečat Općinskog vijeća:  | Predsjednik Općinskog vijeća:                                   |
| M.P.   | Šime Maruna   |
| Istovjetnost prostornog plana s izvornikom ovjerava:   | Pečat nadležnog tijela:   |
|  | M.P.  |